



Marek Zieliński
22-200 Włodawa, ul. Wincentego Witosa 15
tel. 082-572-46-41; tel. kom. 604-228-039
e-mail: biuro_projektowe_skala@o2.pl

Nazwa i adres jednostki projektowania

PROJEKT BUDOWLANY

Nazwa obiektu budowlanego	Ogrodzenie, plac zabaw, siłownia zewnętrzna, boisko wielofunkcyjne, utwardzenie terenu oraz oświetlenie
Nazwa inwestycji	Ogrodzenie, plac zabaw, siłownia zewnętrzna, boisko wielofunkcyjne, utwardzenie terenu oraz oświetlenie w m-ści Zbereże
Kategoria obiektu budowlanego	VIII

Jednostka ewidencyjna	Identyfikator	061907_2
	Nazwa	Wola Uhruska
Obręb ewidencyjny	Identyfikator	0016
	Nazwa	Zbereże
Numery działek	107/4; 108/2	

Inwestor:	GMINA WOLA UHRUSKA 22-230 Wola Uhruska, ul. Parkowa 5
-----------	---

PROJEKTANT

Imię i nazwisko	Numer uprawnień	Specjalność	Data oprac.	Podpis
Marcin Zieliński	70/07/DOIA	architektoniczna	21.11.2016	

PROJEKTANCI OPRACOWUJĄCY POSZCZEGÓLNE CZĘŚCI PROJEKTU BUDOWLANEGO

Imię i nazwisko	Zakres oprac.	Specjalność	Numer uprawnień	Data oprac.	Podpis
Marcin Zieliński	architektura	architektoniczna	70/07/DOIA	21.11.2016	

EGZ. NR 1/70/07/DOIA



IZBA ARCHITEKTÓW
RZECZYPOSPOLITEJ POLSKIEJ

DOLNOŚLĄSKA OKRĘGOWA IZBA ARCHITEKTÓW
OKRĘGOWA KOMISJA KWALIFIKACYJNA

L.dz DOIA /50/2008

Wrocław, dnia 07.01.2008 r

sygnatura akt OKK/7131/41/07

DECYZJA

Na podstawie art. 12 ust. 1 pkt 1 i ust. 2, art. 13 ust. 1 pkt 1 i art. 14 ust. 1 pkt 1 ustawy z dnia 7 lipca 1994 r. - Prawo budowlane (tekst jednolity: Dz. U. z 2006 r. Nr 156, poz. 1118 z późn. zm.), art. 11 i 24 ust. 1 pkt 2 ustawy z dnia 15 grudnia 2000 r. o samorządach zawodowych architektów, inżynierów budownictwa oraz urbanistów (Dz. U. z 2001 r. Nr 5, poz. 42 z późn. zm.) oraz art. 104 i 107 § 1 i 4 ustawy z dnia 14 czerwca 1960 r. - Kodeks postępowania administracyjnego (tekst jednolity: Dz. U. z 2000 r. Nr 98, poz. 1071 z późn. zm.) oraz § 11 ust. 1 pkt 1 rozporządzenia Ministra Transportu i Budownictwa z dnia 28 kwietnia 2006 r. w sprawie samodzielnych funkcji technicznych w budownictwie (Dz. U. z 2006 r. Nr 83, poz. 578 z późn. zmianami),

**Okręgowa Komisja Kwalifikacyjna Dolnośląskiej Okręgowej Izby Architektów
stwierdza, że**

Pan mgr inż. arch. Marcin Zieliński

posiada odpowiednie wykształcenie techniczne i praktykę zawodową

i nadaje

UPRAWNIENIA BUDOWLANE

w specjalności architektonicznej do projektowania bez ograniczeń

nr ewidencyjny 70/07/DOIA

Decyzja niniejsza uwzględnia w całości żądanie strony i nie wymaga uzasadnienia.

Od niniejszej decyzji przysługuje odwołanie do Krajowej Komisji Kwalifikacyjnej Izby Architektów. Odwołanie wnosi się za pośrednictwem Okręgowej Komisji Kwalifikacyjnej DOIA, w terminie 14 dni od dnia doręczenia decyzji.

Włodzimierz Wilczewski - przewodniczący OKK

Leszek Link - v-ce przewodniczący OKK

Juliusz Modlinger - sekretarz OKK

Elżbieta Cegielska - członek OKK

Jerzy Chmiel - członek OKK

Krzysztof Czerkas - członek OKK

Wanda Grochocka - członek OKK

Piotr Kociotek - członek OKK

Jan Matkowski - członek OKK

Otrzymują

1. Pan Marcin Zieliński, ul. K. Wielkiego 46/14, 50-077 Wrocław
2. Główny inspektor Nadzoru Budowlanego
3. Dolnośląska Okręgowa Rada Izby Architektów
4. A/a



mgr inż. arch. Marcin Zieliński
UPRAWNIENIA BUDOWLANE
w specjalności architektonicznej
do projektowania bez ograniczeń
nr ewidencyjny 70/07/DOIA



IZBA ARCHITEKTÓW
RZECZYPOSPOLITEJ POLSKIEJ

Dolnośląska Okręgowa Rada Izby Architektów RP

ZAŚWIADCZENIE - ORYGINAŁ
(wypis z listy architektów)

Dolnośląska Okręgowa Rada Izby Architektów RP zaświadcza, że:

mgr inż. arch. Marcin Zieliński

posiadający kwalifikacje zawodowe do pełnienia samodzielnych funkcji technicznych w budownictwie w specjalności architektonicznej i w zakresie posiadanych uprawnień nr **70/07/DOIA**, jest wpisany na listę członków Dolnośląskiej Okręgowej Izby Architektów RP pod numerem: **DS-1178**.

Członek czynny od: 06-05-2008 r.

Data i miejsce wygenerowania zaświadczenia: 07-04-2016 r. Wrocław.

Zaświadczenie jest ważne do dnia: **31-12-2016 r.**

Podpisano elektronicznie w systemie informatycznym Izby Architektów RP przez:
Zbigniew Maćków, Przewodniczący Okręgowej Rady Izby Architektów RP.

Nr weryfikacyjny zaświadczenia:

DS-1178-5888-6D82-942B-B743

mgr inż. arch. Marcin Zieliński
UPRAWNIENIA BUDOWLANE
w specjalności architektonicznej
do projektowania i nadzoru
nr ewidencyjny 70/07/DOIA

Dane zawarte w niniejszym zaświadczeniu można sprawdzić podając nr weryfikacyjny zaświadczenia w publicznym serwisie Internetowym Izby Architektów: www.izbaarchitektow.pl lub kontaktując się bezpośrednio z właściwą Okręgową Izbą Architektów RP.

OPIS TECHNICZNY

I. DANE OGÓLNE:

- I.1. BRANŻA: architektura
I.2. LOKALIZACJA: Zbereże, gm. Wola Uhruska
dz. nr ewid. 107/4; 108/2
I.3. INWESTOR: Gmina Wola Uhruska
22-230 Wola Uhruska, ul. Parkowa5

II. PODSTAWA OPRACOWANIA:

- II.1. Zlecenie Inwestora;
II.2. Mapa do celów projektowych w skali 1:500;
II.3. Obowiązujące przepisy i normy;

III. PRZEDMIOT INWESTYCJI:

Przedmiotowa inwestycja ma na celu wykonanie ogrodzenia, placu zabaw, siłowni zewnętrznej, boiska wielofunkcyjnego, utwardzenia terenu oraz wykonanie oświetlenia w m-ści Zbereże.

IV. OPIS ISTNIEJĄCEGO ZAGOSPODAROWANIA TERENU:

Teren opracowania stanowią działki o nr ewidencyjnych 107/4 i 108/2, położone w miejscowości Zbereże, gm. Wola Uhruska. Działki, na których planowana jest inwestycja, zabudowane są budynkiem użyteczności publicznej, budynkiem remizy strażackiej oraz wiatą. Przez teren przebiega napowietrzna linia elektroenergetyczna. Teren częściowo ogrodzony i częściowo utwardzony, posiada dostęp do drogi publicznej (droga wojewódzka) poprzez drogę wewnętrzną (dz. nr 107/3).

V. OPIS PROJEKTOWANEGO ZAGOSPODAROWANIA TERENU:

Na terenie objętym opracowaniem projektuje się wykonanie budowli i montaż urządzeń w zakresie wymienionym w przedmiocie inwestycji. W zakres prac budowlanych wchodzi: wykonanie niwelacji terenu pod projektowane boisko, zamontowanie urządzeń placu zabaw i siłowni zewnętrznej a także boiska, wykonanie oświetlenia oraz wykonanie utwardzeń placu (chodniki i plac postojowo manewrowy przed budynkiem remizy strażackiej) i ogrodzenia. Część istniejącego ogrodzenia znajdująca się na działce sąsiedniej przewidziana do demontażu. Nawierzchnia naturalna trawiasta. Ze względu na przeznaczenie nie przewiduje się zaopatrzenia w media infrastruktury technicznej oprócz wspomnianego oświetlenia. Odprowadzanie wód deszczowych na teren własnej posesji (bez zmian).

VI. ZESTAWIENIE POWIERZCHNI:

powierzchnia terenu opracowania	- 3462 m ²
powierzchnia zabudowy obiektami kubaturowymi istniejącymi	- 285,00 m ²
powierzchnia utwardzona istniejąca	- 187,00 m ²
powierzchnia utwardzona projektowana	- 259,85 m ²
powierzchnia trawiasta	- 2730,15 m ²

VII. INNE USTALENIA DOT. TERENU OBJĘTEGO OPRACOWANIEM:

- Jednostkowy obliczeniowy opór graniczny podłoża przyjęto 0,15 MPa.
- Strefa obciążenia śniegiem 3,
- Strefa obciążenia wiatrem I,
- Teren projektowanej inwestycji nie podlega ochronie konserwatorskiej.
- Wpływ eksploatacji górniczej nie występuje, działka nie znajduje się w granicach terenu górniczego.

- Projektowane zagospodarowanie działki nie będzie miało niekorzystnego wpływu na środowisko. Nie przewiduje się zagrożeń dla środowiska oraz higieny i zdrowia użytkowników projektowanych obiektów budowlanych i ich otoczenia w zakresie zgodnym z przepisami odrębnymi.

Szczegółowy projekt zagospodarowania terenu w załączeniu (Rys. 1).

VIII. WYKAZ ELEMENTÓW DO WYKONANIA I MONTAŻU

WYPOSAŻENIE PLACU ZABAW:

Rozmieszczenie urządzeń przedstawiono w części graficznej projektu. Wszystkie urządzenia zastosowane na placach zabaw dla dzieci powinny być wykonane zgodnie z wymogami normy PN-EN 1176 (wyposażenie placów zabaw i wymagania bezpieczeństwa).

Zaprojektowano lokalizację następujących urządzeń:

- 1 - huśtawka ważka
- 2 - karuzela 4 ramienna
- 3 - huśtawka pojedyncza
- 4 - zestaw mała forteca i kratownica linowa oraz drabinka szczeblowo - wspinaczkowa
- 5 - bujak skuter

Ponad to na terenie placu przewidziano ławeczki, kosze na śmieci oraz tablicę informacyjną.

WYPOSAŻENIE SIŁOWNI ZEWNĘTRZNEJ:

Rozmieszczenie urządzeń przedstawiono w części graficznej projektu.

- 6- orbitrek podwójny
- 7- biegacz
- 8- drabinka i podciąg na słupie
- 9- jeździec

BOISKO WIELOFUNKCYJNE:

Boisko o nawierzchni naturalnej trawiastej przeznaczone do siatkówki i ½ boiska koszykarskiego. Jako wyposażenie stałe kosz i tablica na słupie, tuleje do mocowania słupków wsporczych siatki do rozgrywek siatkarskich. Wyposażenie mobilne- słupki i siatka do siatkówki.

UTWARDZENIA

Chodniki – nawierzchnia z kostki betonowej wibroprasowanej gr. 6cm na podsypce piaskowo cementowej 4cm i podbudowie zagęszczonej gr. 10cm. Chodniki okrawężnikowane obrzeżami betonowymi szer. 8cm na ławie z chudego betonu. Zachować spadki poprzeczne max. 2% i podłużne max. 6% dostosowując się do spadków istniejącego terenu.

Plac postojowo – manewrowy – nawierzchnia z kostki betonowej wibroprasowanej gr. 8cm na podsypce piaskowo cementowej 4cm i podbudowie z tłuczni kamiennego alternatywnie kruszywa łamanego lub naturalnego stabilizowanego mechanicznie gr. 25cm. Przekrój poprzeczny daszkowy, spadek poprzeczny 2.5%. Okrawężnikowane obrzeżami betonowymi szer. 8cm na ławie z chudego betonu.

Opaska wokół budynku – analogicznie do chodników, okrawężnikowanie j.w.

OGRODZENIE

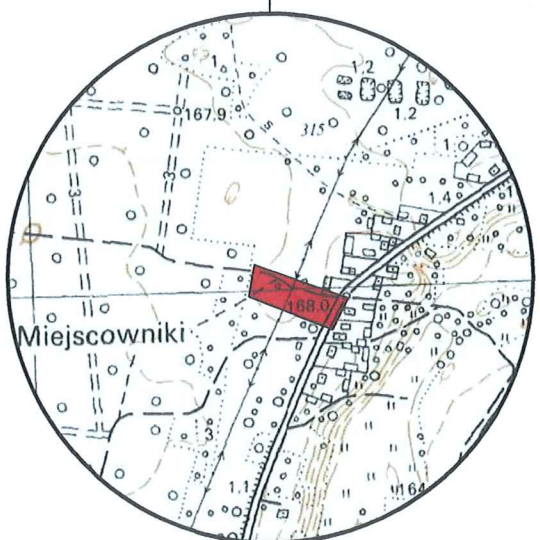
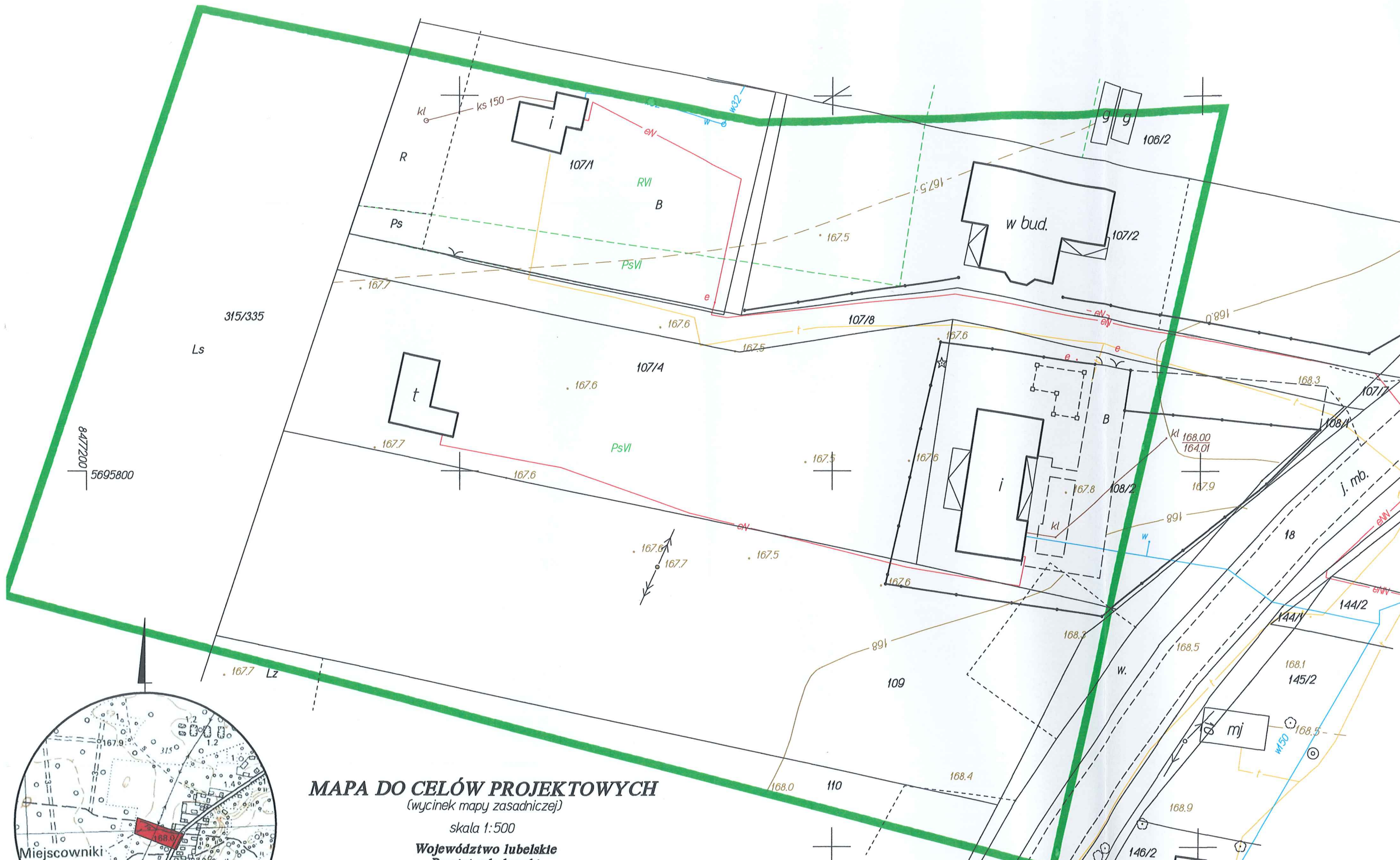
Siatka stalowa na słupkach z cokołami prefabrykowanymi. Wysokość ogrodzenia 1.5m, wzdłuż boiska na dł. 24m wysokość 2,2m. W ogrodzeniu furtki szer. 1,5m i 1,0m oraz brama wjazdowa szer. 4,0m.

OŚWIETLENIE

Oświetlenie na słupach, w technologii LED ze sterownikiem czasowym.

Dopuszcza się zastosowanie innych urządzeń i nawierzchni o parametrach nie gorszych niż przedstawione w projekcie.

mgr inż. arch. Marcin Zieliński
UPRAWNIENIA DELEGOWANE
w specjalności projektowania technicznej
do projektowania bez ograniczeń
nr ewidencyjny 70/07/DO1A



ORIENTACJA 1:10000

MAPA DO CELÓW PROJEKTOWYCH

(wycinek mapy zasadniczej)

skala 1:500

Województwo lubelskie
Powiat włodawski
Gmina Wola Uhruska-061907.2
Obręb Zbereże - 0016
dz. nr: 107/4

Arkusze mapy: 8.157.16.10.4, 8.157.17.06.3

Mapa aktualna na dzień: 27.09.2016

układ współrzędnych płaskich: PL 2000
układ wysokości: Kronstadt 60

UWAGA! W zakresie objętym aktualizacją nie ustalano obciążeń służebnościami gruntowymi

UWAGA! W zakresie objętym aktualizacją nie wyklucza się istnienia niezainventaryzowanych sieci uzbrojenia terenu

ZESPÓŁ UZGADNIANIA DOKUMENTACJI
PROJEKTOWEJ WE WŁODAWIE
W obszarze projektowanych sieci
brak uzgodnionych przez ZUDP
projektowanych sieci uzbrojenia terenu.

Poświadczam, że niniejszy dokument został opracowany w wyniku prac geodezyjno-kartograficznych, których rezultaty zawiera operat techniczny wpisany do ewidencji materiałów państwowego zasobu geodezyjnego i kartograficznego

STAROSTA WŁODAWSKI
Powiatowy Ośrodek Dokumentacji Geodezyjnej i Kartograficznej we Włodawie

Identyfikator ewidencyjny materiału zasobu-operatu technicznego

Data wpisania operatu technicznego do ewidencji

Imię, nazwisko i podpis osoby reprezentującej organ

2016.09.07

POCISŁAW 1002

STAROSTY

"GEO-MATT"
USŁUGI GEODEZYJNE
Mateusz Pruszkowski
ul. Jasna 18, 22-200 WŁODAWA
NIP 565-150-66-95

GEODEZYJNE
mgr inż. Mateusz Pruszkowski
Nr upr. 22821

mgr inż. Macyszlaw Maksymiuł
GŁÓWNY SPECJALISTA
w Wydziale Geodezji
Opracowano w systemie GEO-MAP

PROJEKT ZAGOSPODAROWANIA TERENU

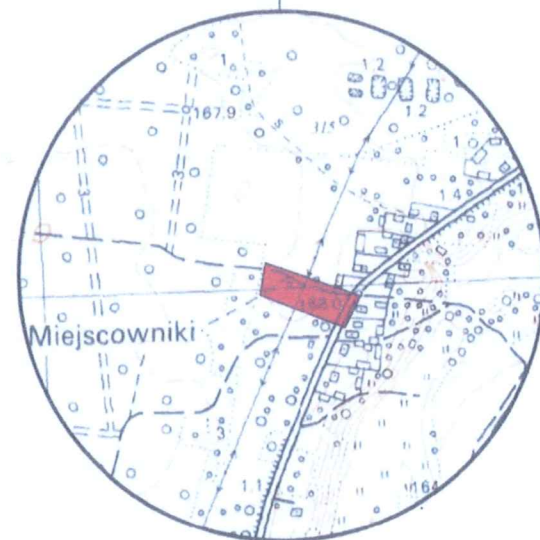
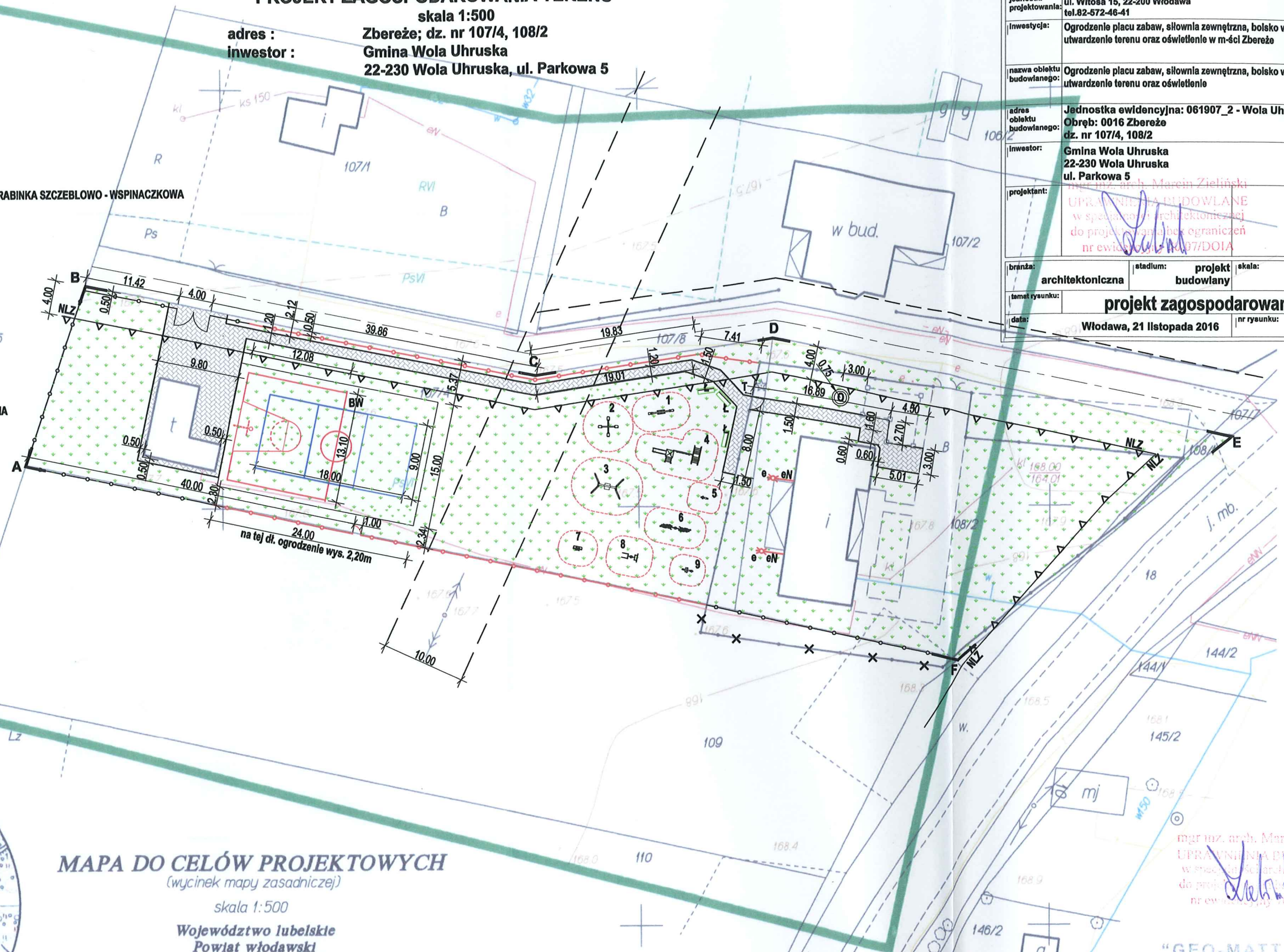
skala 1:500

adres : Zbereże; dz. nr 107/4, 108/2
 inwestor : Gmina Wola Uhruska
 22-230 Wola Uhruska, ul. Parkowa 5

nazwa i adres jednostki projektowanej:	Marek Zieliński ul. Witosa 15, 22-200 Włodawa tel.82-672-46-41
inwestycja:	Ogrodzenie placu zabaw, siłownia zewnętrzna, boisko wielofunkcyjne, utwardzenie terenu oraz oświetlenie w m-ści Zbereże
nazwa obiektu budowlanego:	Ogrodzenie placu zabaw, siłownia zewnętrzna, boisko wielofunkcyjne, utwardzenie terenu oraz oświetlenie
adres obiektu budowlanego:	Jednostka ewidencyjna: 061907_2 - Wola Uhruska Obręb: 0016 Zbereże dz. nr 107/4, 108/2
inwestor:	Gmina Wola Uhruska 22-230 Wola Uhruska ul. Parkowa 5
projektant:	mgr inż. arch. Marek Zieliński UPRAWNIENIA BUDOWLANE w specjalności architektonicznej do projektowania bez ograniczeń nr ewidencyjny 061907/DOIA
branża:	architektoniczna
stadium:	projekt budowlany
skala:	1:500
tytuł rysunku:	projekt zagospodarowania terenu
data:	Włodawa, 21 listopada 2016
nr rysunku:	1

OZNACZENIA:

- 1- HUŚTAWKA WAŻKA
 - 2- KARUZELA 4 RAMIENNA
 - 3- HUŚTAWKA POJEDYNCZA
 - 4- ZESTAW MAŁA FORTECA I KRATOWNICA LINOWA ORAZ DRABINKA SZCZEBLOWO - WSPINACZKOWA
 - 5- BUJAK SKUTER
 - 6- ORBITREK PODWÓJNY
 - 7- BIEGACZ
 - 8- DRABINKA I PODCIĄG NA SŁUPIE
 - 9- JEŹDZIEC
 - T- TABLICA INFORMACYJNA
 - Ł- ŁAWECZKA
 - BW - BOISKO WIELOFUNKCYJNE
 - O - MIEJSCE NA OGNISKO
 - A...F - OBSZAR OPRACOWANIA
- UTWARDZENIE NAWIERZCHNI- KOSTKA BETONOWA
 - TRAWA
 - NIENAPRZEKRACZALNA LINIA ZABUDOWY
 - OBRYS STREFY BEZPIECZNEJ DLA DANEGO URZĄDZENIA
 - PUNKT OŚWIETLENIOWY
 - ZEWNĘTRZNA INSTALACJA eN
 - PROJEKTOWANE OGRODZENIE
 X - OBIEKTY DO LIKWIDACJI



MAPA DO CELÓW PROJEKTOWYCH

(wycinek mapy zasadniczej)
 skala 1:500
 Województwo lubelskie
 Powiat włodawski
 Gmina Wola Uhruska - 061907.2
 Obręb Zbereże - 0016
 dz. nr: 107/4

Arkuszy mapy: 8.157.16.10.4, 8.157.17.06.3
 Mapa aktualna na dzień: 27.09.2016
 układ współrzędnych płaskich: PL 2000
 układ wysokości: Kronsztadt 60

UWAGA! W zakresie objętym aktualizacją nie ustalano obciążeń służebnościami gruntowymi
 UWAGA! W zakresie objętym aktualizacją nie wyklucza się istnienia niezainwentaryzowanych sieci uzbrojenia terenu

uwaga :
 - wszystkie użyte materiały muszą posiadać niezbędne atesty dopuszczające do stosowania w budownictwie;
 - wszystkie wymiary, rzędne należy sprawdzić na budowie, a w przypadku wystąpienia różnic projektowany układ należy dostosować do stanu istniejącego, zachowując zasady zawarte w projekcie;

ZESPÓŁ UZGADNIANIA DOKUMENTACJI PROJEKTOWEJ WE WŁODAWIE
 W obszarze projektowanych sieci brak uzgodnionych przez ZUDP projektowanych sieci uzbrojenia terenu.

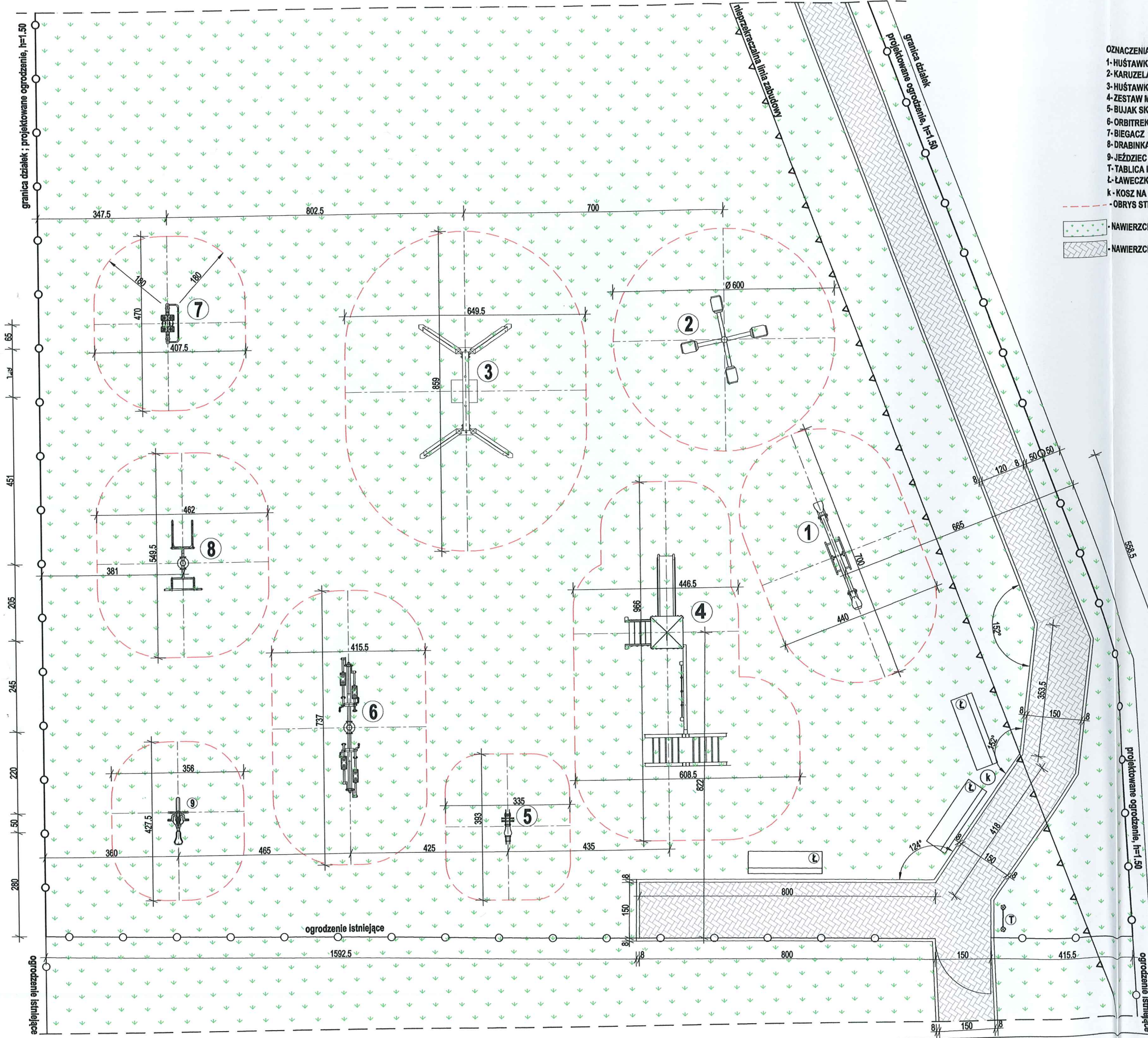
Poświadczam, że niniejszy dokument został opracowany w wyniku prac geodezyjnych i kartograficznych, których rezultaty zawiera operat techniczny wpisany do ewidencji materiałów państwowego zasobu geodezyjnego i kartograficznego
STAROSTA WŁODAWSKI
 Powiatowy Ośrodek Dokumentacji Geodezyjnej i Kartograficznej we Włodawie
 Identyfikator ewidencyjny materiału zasobu-operatu technicznego
P.0613.616.1002
 Data wpisania operatu technicznego do ewidencji materiałów zasobu
2016.11.23.0
 Imię, nazwisko i podpis osoby reprezentującej Starostę

mgr inż. arch. Marek Zieliński
 UPRAWNIENIA BUDOWLANE
 w specjalności architektonicznej
 do projektowania bez ograniczeń
 nr ewidencyjny 061907/DOIA

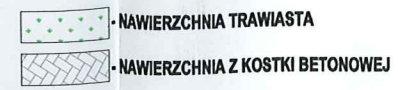
"GEO-MATT"
 USŁUGI GEODEZYJNE
 Mateusz Pruszkowski
 ul. Jasna 18, 22-200 WŁODAWA
 NIP 565 150 60 44

GEODEZYJNY
 mgr inż. Mateusz Pruszkowski
 Nr upr. 22821

mgr inż. Maciej Lew Maksymilian
 GŁÓWNY SPECJALISTA
 Opracowano w systemie GEO-MAP



- OZNACZENIA:**
- 1- HUŚTAWKA WAŻKA
 - 2- KARUZELA 4 RAMIENNA
 - 3- HUŚTAWKA POJEDYNCZA
 - 4- ZESTAW MAŁA FORTECA I KRATOWNICA LINOWA ORAZ DRABINKA SZCZEBLOWO - WSPINACZKOWA
 - 5- BUJAK SKUTER
 - 6- ORBITREK PODWÓJNY
 - 7- BIEGACZ
 - 8- DRABINKA I PODCIĄG NA SŁUPIE
 - 9- JEŻDZIEC
 - T- TABLICA INFORMACYJNA
 - L- ŁAWECZKA
 - k- KOSZ NA ŚMIECI
- OBRYŚ STREFY BEZPIECZNEJ



uwaga :

- wszystkie użyte materiały muszą posiadać niezbędne atesty dopuszczające do stosowania w budownictwie;
- wszystkie wymiary, rzędne należy sprawdzić na budowie, a w przypadku wystąpienia różnic projektowany układ należy dostosować do stanu istniejącego, zachowując zasady zawarte w projekcie;

nazwa i adres jednostki projektowania:	Marek Zieliński ul. Witosa 15, 22-200 Włodawa tel. 82-572-46-41	
inwestycja:	Ogrodzenie, plac zabaw, siłownia zewnętrzna, boisko wielofunkcyjne, utwardzenie terenu oraz oświetlenie w m-ści Zberezze	
nazwa obiektu budowlanego:	Ogrodzenie, plac zabaw, siłownia zewnętrzna, boisko wielofunkcyjne, utwardzenie terenu oraz oświetlenie	
adres obiektu budowlanego:	Jednostka ewidencyjna: 061907_2 - Wola Uhruska Obręb: 0016 Zberezze dz. nr 107/4, 108/2	
inwestor:	Gmina Wola Uhruska 22-230 Wola Uhruska ul. Parkowa 5	
projektant:	Arch. Marcin Zieliński UPRAWNIENIA BUDOWLANE w specjalności architektonicznej do projektowania bez ograniczeń nr ew. 1407/2007/DOLA	
branża:	architektoniczna	stadium: projekt budowlany
skala:	1:100	
temat rysunku:	plac zabaw i siłownia- lokalizacja urządzeń	
data:	Włodawa, 21 listopada 2016	nr rysunku: 2