



# ZARZĄD DRÓG WOJEWÓDZKICH w LUBLINIE

20-262 Lublin, ul. Dobrzańskiego 3  
e-mail: sekretariat@zdw.lublin.pl

Urząd Gminy Wola Uhruska  
Kancelaria ogólna  
Data wpływu

Tel.: 81 749 53 00  
Fax: 81 749 53 41



UD.410.145.1.2022.wk

29-07-2022

Lublin, 2022.07.27

I. załączników.....  
Z: **Gmina Wola Uhruska**.....  
ul **Parkowa 5**.....  
**22 – 230 Wola Uhruska**

W odpowiedzi na pismo w sprawie wydania warunków technicznych na budowę i przebudowę skrzyżowań dróg gminnych z drogą wojewódzką nr 816 Terespol – Kodeń – Sławatycze – Włodawa – Dorohusk – Horodło – Zosin i drogą wojewódzką nr 819 Parczew – Kołacze – Łowcza – Wola Uhruska na terenie gminy Wola Uhruska – Zarząd Dróg Wojewódzkich w Lublinie podaje następujące warunki:

1. Skrzyżowania dróg gminnych z drogami wojewódzkimi nr 816 i nr 819, należy zaprojektować zgodnie z przepisami rozporządzenia Ministra Transportu i Gospodarki Morskiej z dnia 2 marca 1999 r. w sprawie warunków technicznych, jakim powinny odpowiadać drogi publiczne i ich usytuowanie (Dz. U. z 2016 r., poz. 124 z późn. zm.).
2. Skrzyżowania dróg gminnych z drogą wojewódzką nr 816 i nr 819 należy zaprojektować pod kątem prostym lub zbliżonym do kąta prostego.
3. Szerokość jezdni na wlocie min. 5,0 m w odległości, co najmniej 20,0 m od krawędzi jezdni drogi wojewódzkiej.
4. W przypadku konieczności na włączeniach dróg gminnych należy zaprojektować przepust rurowy o średnicy minimum  $\varnothing$  60,0 cm, bez ścianek czołowych z zakończeniem skośnym wraz z odtworzeniem (renowacją) rowu odwadniającego.
5. Należy zapewnić prawidłowe odwodnienie korpusu drogowego w obrębie projektowanego skrzyżowania. Wody opadowe z przedmiotowej drogi nie mogą spływać na jezdnię drogi wojewódzkiej.

Należy opracować i uzgodnić w tut. Zarządzie:

- a. projekt budowlany lub materiały do zgłoszenia robót (uzgodnienie tut. Zarządu w zakresie włączenia do drogi wojewódzkiej).

Należy, również opracować i uzyskać zatwierdzenie przez organ zarządzający ruchem projektu stałej organizacji ruchu oraz projektu tymczasowej organizacji ruchu drogowego na czas prowadzenia robót w pasie drogowym drogi wojewódzkiej.

Załącznik: Plany sytuacyjne.

Do wiadomości:

1. RDW we Włodawie.
2. Wydział UIR w/m.

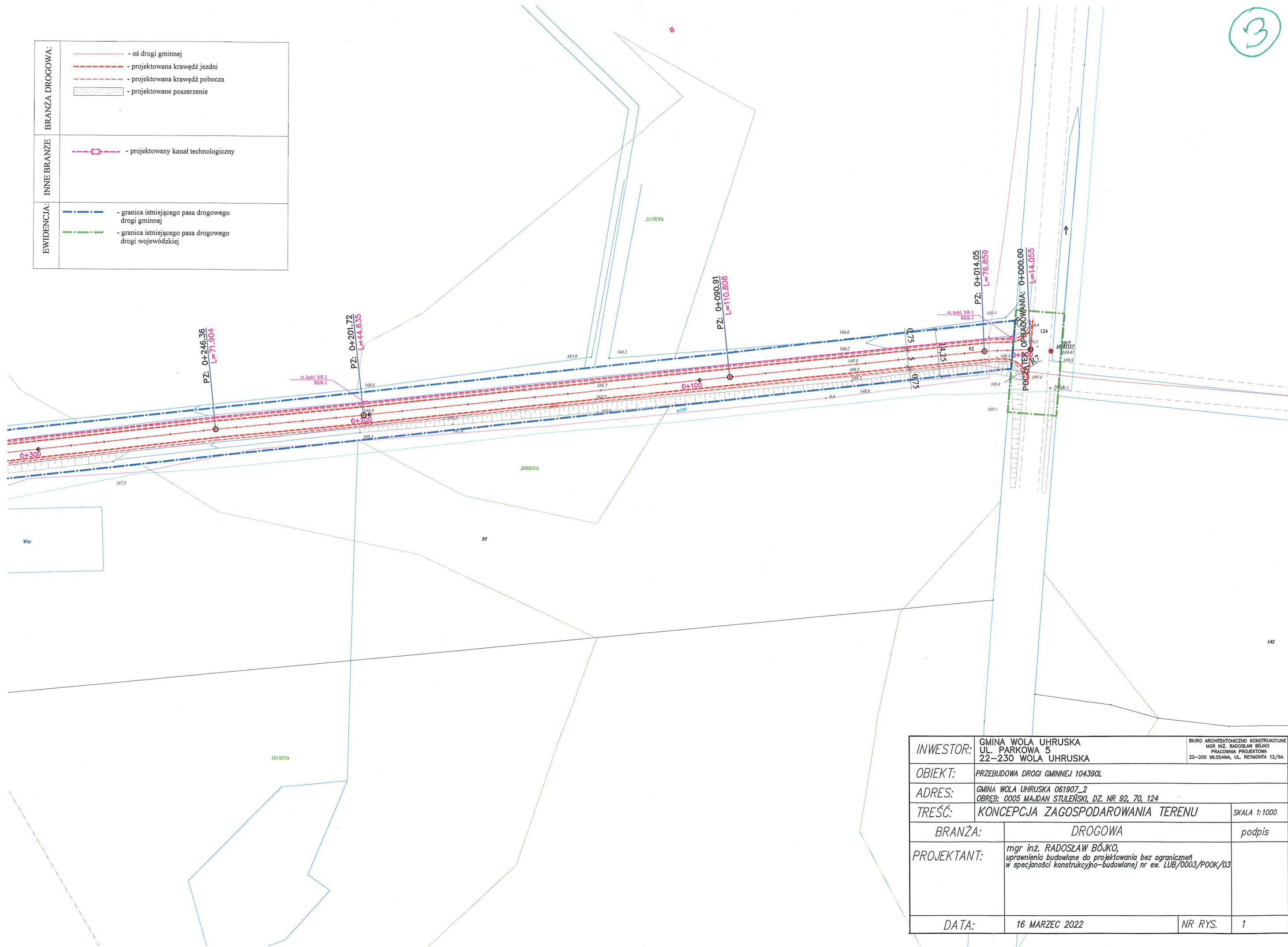
Sprawę prowadzi: Waldemar Krasoń.

Z-CA DYREKTORA

mgr inż. Piotr Gajewski

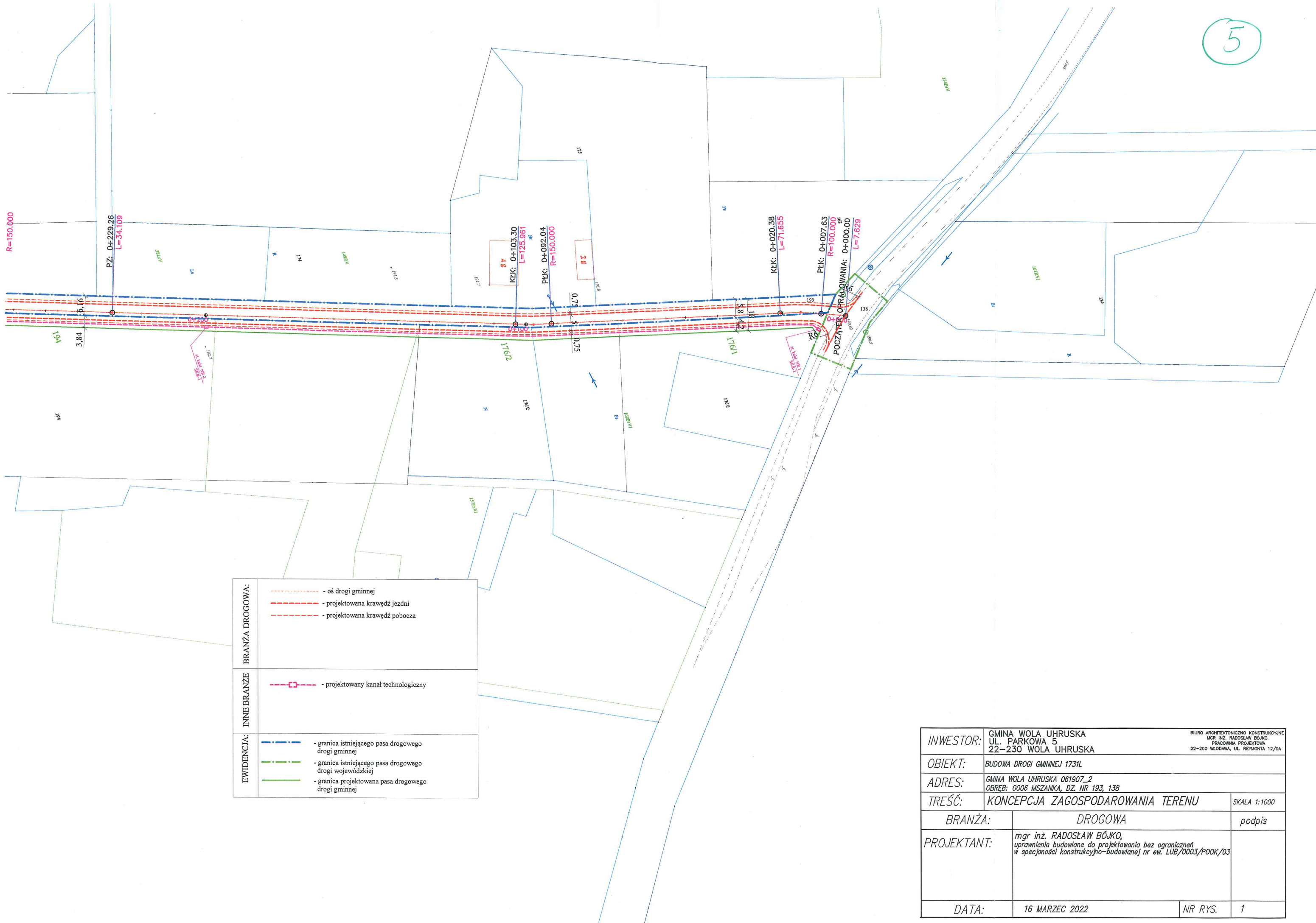
3

BRANŻA DROGOWA:	<ul style="list-style-type: none"> <li>- oś drogi gminnej</li> <li>- projektowana krawężń jezdni</li> <li>- projektowana krawężń pobocza</li> <li>- projektowane poszerzenie</li> </ul>
INNE BRANŻE	<ul style="list-style-type: none"> <li>- projektowany kanał technologiczny</li> </ul>
EWIDENCJA:	<ul style="list-style-type: none"> <li>- granica istniejącego pasa drogowego drogi gminnej</li> <li>- granica istniejącego pasa drogowego drogi wojewódzkiej</li> </ul>



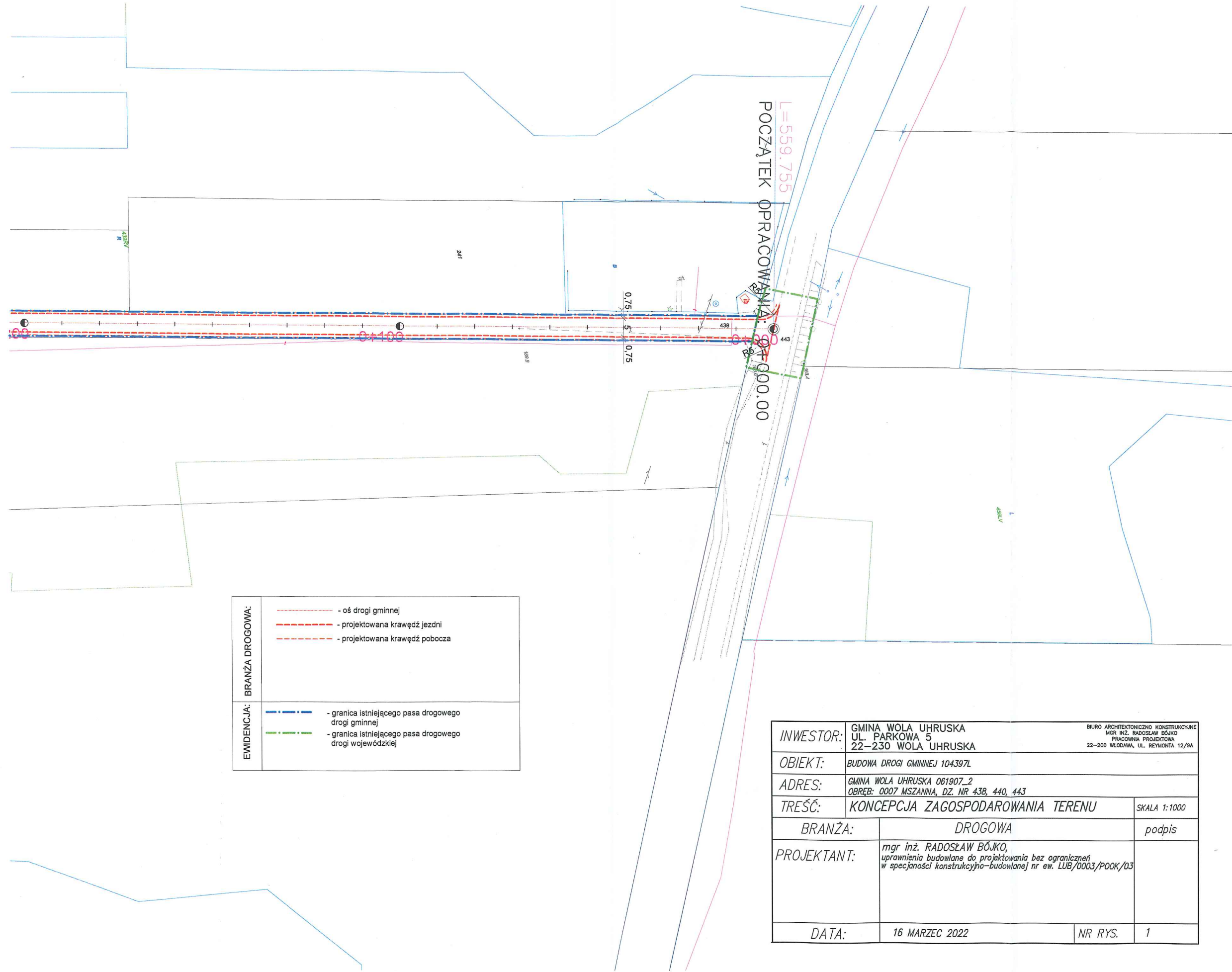
INWESTOR:	GMINA WOLA UHRUSKA UL. PARKOWA 5 22-230 WOLA UHRUSKA	BIURO ARCHYTEKTONICZNO-KONSTRUKCYJNE MGR INŻ. RADOŚLAW BÓJKO PRACOWNIA PROJEKTOWA 22-200 WŁODAWA, UL. REYMONTA 12/9A
OBIEKT:	PRZEBUDOWA DROGI GMINNEJ 104390L	
ADRES:	GMINA WOLA UHRUSKA 061907_2 OBREB: 0005 MAJĄDAN STULEŃSKI, DZ. NR 92, 70, 124	
TREŚĆ:	KONCEPCJA ZAGOSPODAROWANIA TERENU	SKALA 1:1000
BRANŻA:	DROGOWA	podpis
PROJEKTANT:	mgr inż. RADOŚLAW BÓJKO, uprawnienia budowlane do projektowania bez ograniczeń w specjalności konstrukcyjno-budowlanej nr ew. LUB/0003/P00K/03	
DATA:	16 MARZEC 2022	NR RYS. 1

5



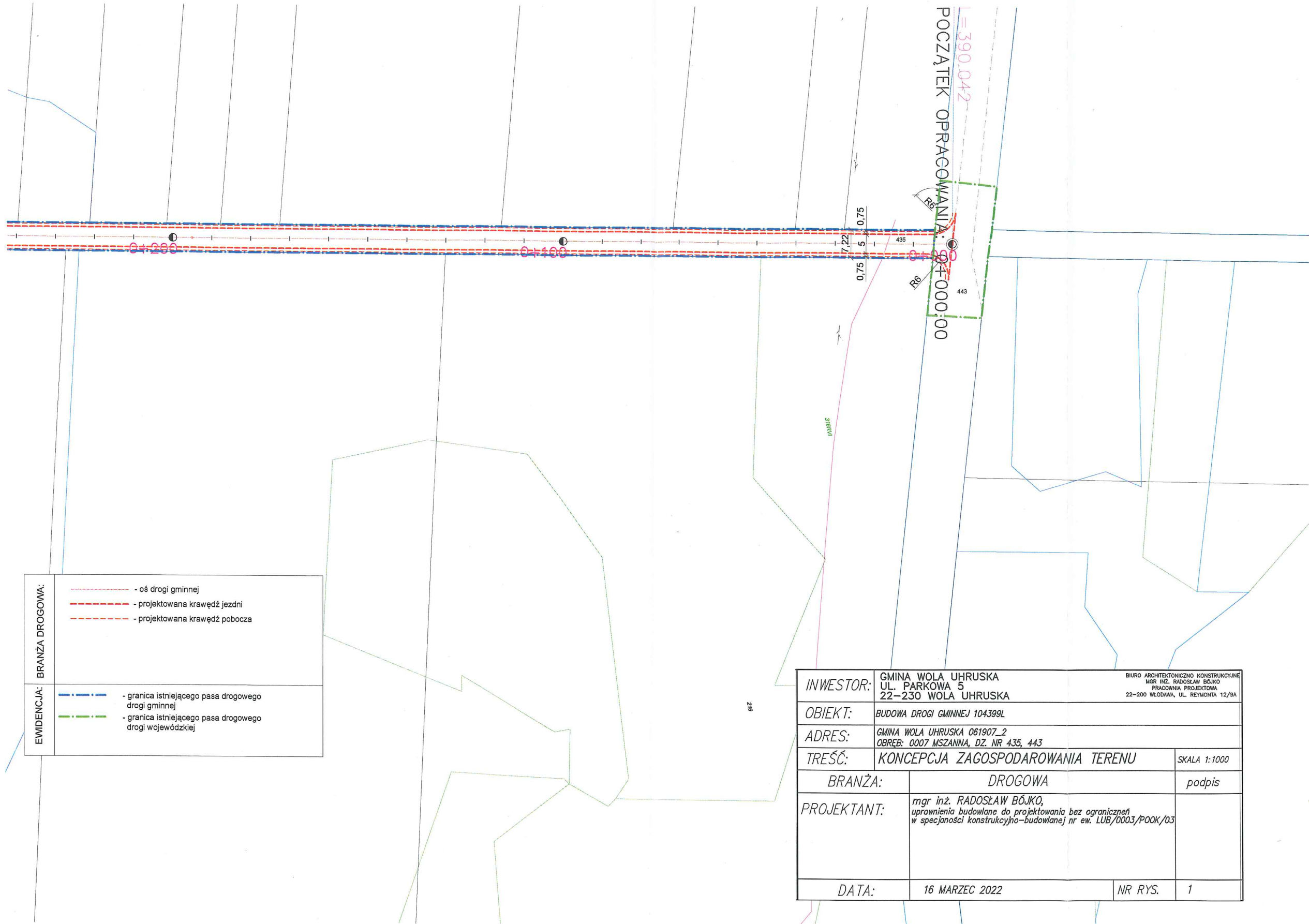
EWIDENCJA:	BRANŻA DROGOWA:	- oś drogi gminnej
		- projektowana krawędź jezdni
		- projektowana krawędź pobocza
INNE BRANŻE		- projektowany kanał technologiczny
EWIDENCJA:		- granica istniejącego pasa drogowego drogi gminnej
		- granica istniejącego pasa drogowego drogi wojewódzkiej
		- granica projektowana pasa drogowego drogi gminnej

INWESTOR:	GMINA WOLA UHRUSKA UL. PARKOWA 5 22-230 WOLA UHRUSKA	BIURO ARCHITECTONICZNO-KONSTRUKCYJNE MGR INŻ. RADOŚLAW BÓJKO PRACOWNIA PROJEKTOWA 22-200 WŁODAWA, UL. REYMONTA 12/9A
OBIEKT:	BUDOWA DROGI GMINNEJ 1731L	
ADRES:	GMINA WOLA UHRUSKA 061907_2 OBREB: 0006 MSZANKA, DZ. NR 193, 138	
TREŚĆ:	KONCEPCJA ZAGOSPODAROWANIA TERENU	SKALA 1:1000
BRANŻA:	DROGOWA	podpis
PROJEKTANT:	mgr inż. RADOŚLAW BÓJKO, uprawnienia budowlane do projektowania bez ograniczeń w specjalności konstrukcyjno-budowlanej nr ew. LUB/0003/P00K/03	
DATA:	16 MARZEC 2022	NR RYS. 1



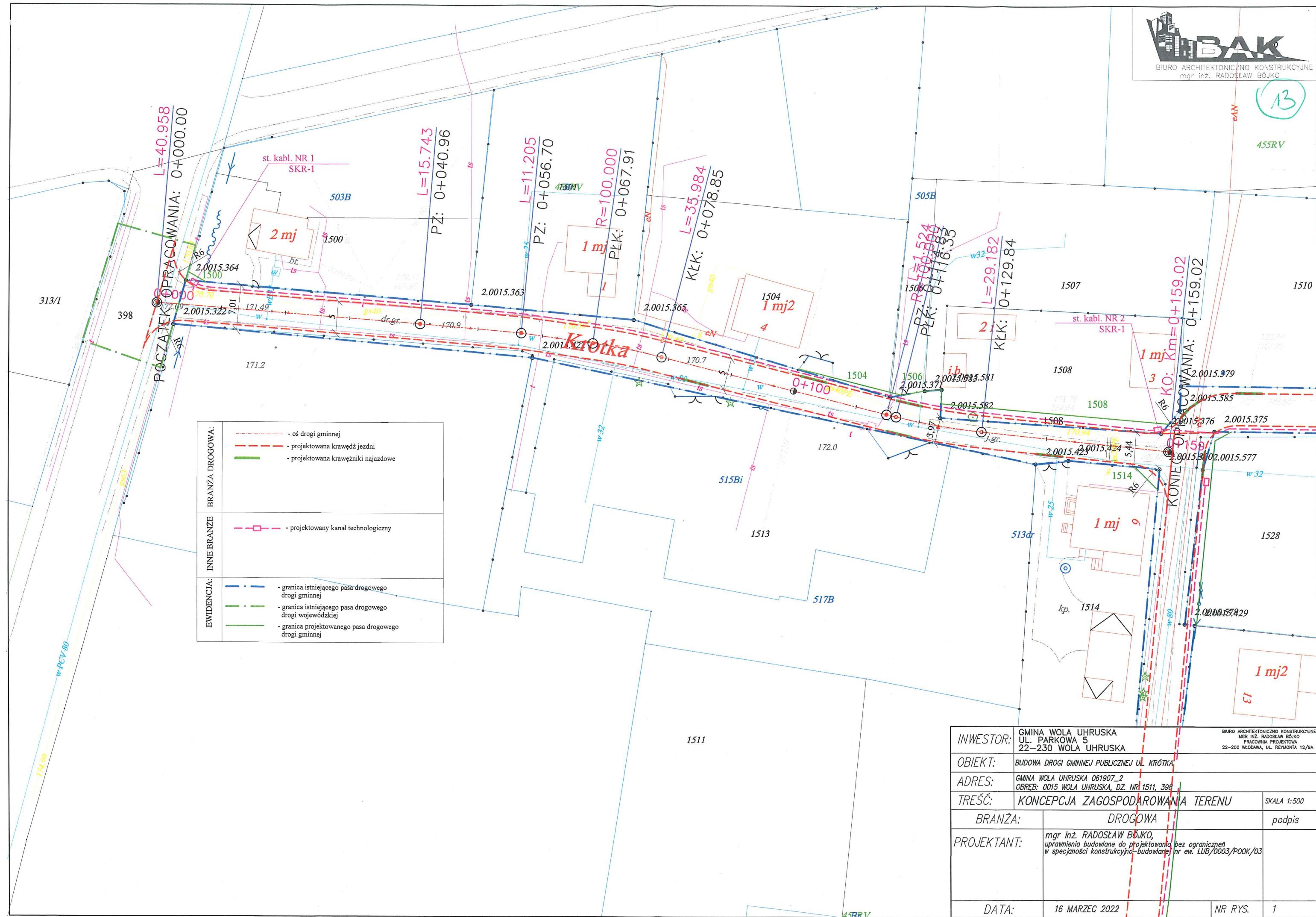
EWIDENCJA:	BRANŻA DROGOWA:	- oś drogi gminnej
		- projektowana krawędź jezdni
		- projektowana krawędź pobocza
EWIDENCJA:		- granica istniejącego pasa drogowego drogi gminnej
		- granica istniejącego pasa drogowego drogi wojewódzkiej

INWESTOR:	GMINA WOLA UHRUSKA UL. PARKOWA 5 22-230 WOLA UHRUSKA	BIURO ARCHYTEKTONICZNO-KONSTRUKCYJNE MGR INŻ. RADOŚLAW BÓJKO PRACOWNIA PROJEKTOWA 22-200 WŁODAWA, UL. REYMONTA 12/9A
OBIEKT:	BUDOWA DROGI GMINNEJ 104397L	
ADRES:	GMINA WOLA UHRUSKA 061907_2 OBREB: 0007 MSZANNA, DZ. NR 438, 440, 443	
TREŚĆ:	KONCEPCJA ZAGOSPODAROWANIA TERENU	SKALA 1:1000
BRANŻA:	DROGOWA	podpis
PROJEKTANT:	mgr inż. RADOŚLAW BÓJKO, uprawnienia budowlane do projektowania bez ograniczeń w specjności konstrukcyjno-budowlanej nr ew. LUB/0003/POOK/03	
DATA:	16 MARZEC 2022	NR RYS. 1




BRANŻA DROGOWA:		- oś drogi gminnej
		- projektowana krawędź jezdni
		- projektowana krawędź pobocza
EWIDENCJA:		- granica istniejącego pasa drogowego drogi gminnej
		- granica istniejącego pasa drogowego drogi wojewódzkiej

INWESTOR:	GMINA WOLA UHRUSKA UL. PARKOWA 5 22-230 WOLA UHRUSKA	BIURO ARCHITEKTONICZNO-KONSTRUKCYJNE MGR INŻ. RADOŚLAW BÓJKO PRACOWNIA PROJEKTOWA 22-200 WŁODAWA, UL. REYMONTA 12/9A
OBIEKT:	BUDOWA DROGI GMINNEJ 104399L	
ADRES:	GMINA WOLA UHRUSKA 061907_2 OBRĘB: 0007 MSZANNA, DZ. NR 435, 443	
TREŚĆ:	KONCEPCJA ZAGOSPODAROWANIA TERENU	SKALA 1:1000
BRANŻA:	DROGOWA	podpis
PROJEKTANT:	mgr inż. RADOŚLAW BÓJKO, uprawnienia budowlane do projektowania bez ograniczeń w specjalności konstrukcyjno-budowlanej nr ew. LUB/0003/P00K/03	
DATA:	16 MARZEC 2022	NR RYS. 1



BRANŻA DROGOWA:	- oś drogi gminnej - projektowana krawężń jezdni - projektowana krawężńki najazdowe
INNE BRANŻE:	- projektowany kanał technologiczny
EWIDENCJA:	- granica istniejącego pasa drogowego drogi gminnej - granica istniejącego pasa drogowego drogi wojewódzkiej - granica projektowanego pasa drogowego drogi gminnej

INWESTOR:	GMINA WOLA UHRUSKA UL. PARKOWA 5 22-230 WOLA UHRUSKA	BIURO ARCHYTEKTONICZNO-KONSTRUKCYJNE mgr inż. RADOŚLAW BÓJKO PRACOWNIA PROJEKTOWA 22-200 WŁODAWA, UL. REYMONTA 12/9A
OBIEKT:	BUDOWA DROGI GMINNEJ PUBLICZNEJ UL. KRÓTKA	
ADRES:	GMINA WOLA UHRUSKA 061907_2 OBREB: 0015 WOLA UHRUSKA, DZ. NR 1511, 398	
TREŚĆ:	KONCEPCJA ZAGOSPODAROWANIA TERENU	SKALA 1:500
BRANŻA:	DROGOWA	podpis
PROJEKTANT:	mgr inż. RADOŚLAW BÓJKO, uprawnienia budowlane do projektowania bez ograniczeń w specjalności konstrukcyjno-budowlanej nr ew. LUB/0003/POOK/03	
DATA:	16 MARZEC 2022	NR RYS. 1



# ZARZĄD DRÓG WOJEWÓDZKICH w LUBLINIE

20-262 Lublin, ul. Dobrzańskiego 3  
e-mail: sekretariat@zdw.lublin.pl

Urząd Gminy Wola Uhruska  
Kancelaria Główna

Data wzywu

Tel.: 81 749 53 00  
Fax: 81 749 53 01



UD.410.145.2.2022.wk

29-07-2022

Lublin, 2022.07.27.

I. załączników.....  
Załącznik nr 1.....  
**Gmina Wola Uhruska**  
Dyspozycja.....  
**ul. Parkowa 5**  
**22 – 230 Wola Uhruska**

W odpowiedzi na pismo w sprawie wydania warunków technicznych na budowę i przebudowę włączyń dróg wewnętrznych na terenie gminy Wola Uhruska do drogi wojewódzkiej nr 816 Terespol – Kodeń – Sławatycze – Włodawa – Dorohusk – Horodło – Zosin i drogi wojewódzkiej nr 819 Parczew – Kołaczce – Łowcza – Wola Uhruska – Zarząd Dróg Wojewódzkich w Lublinie informuje, że włączenia dróg wewnętrznych należy zaprojektować jako zjazdy indywidualne na przedmiotowe drogi wewnętrzne, zgodnie z następującymi warunkami :

1. Zjazdy indywidualne z dróg wojewódzkich nr 816 i nr 819 na drogi wewnętrzne należy zaprojektować zgodnie z przepisami rozporządzenia Ministra Transportu i Gospodarki Morskiej z dnia 2 marca 1999 r. w sprawie warunków technicznych, jakim powinny odpowiadać drogi publiczne i ich usytuowanie (Dz. U. z 2016 r., poz. 124 z późn. zm.).
2. W przypadku konieczności na włączeniach dróg wewnętrznych należy zaprojektować przepust rurowy o średnicy minimum  $\varnothing$  50,0 cm, bez ścianek czołowych z zakończeniem skośnym wraz z odtworzeniem (renowacją) rowu odwadniającego.
3. Na planie sytuacyjnym należy umieścić rzeczywiste rzędne wysokościowe punktów charakterystycznych projektowanego zjazdu (rzędne na krawężniach zjazdu przy granicy pasa drogowego, przy krawężni jezdni, rzędne w osi zjazdu) oraz kilometrąż osi zjazdu.
4. Należy zapewnić prawidłowe odwodnienie korpusu drogowego w obrębie projektowanego włączenia. Wody opadowe z przedmiotowej drogi nie mogą spływać na jezdnię drogi wojewódzkiej.

Należy opracować i uzgodnić w tut. Zarządzie:

- a. projekt budowlany lub materiały do zgłoszenia robót na budowę zjazdu (uzgodnienie tut. Zarządu w zakresie włączenia do drogi wojewódzkiej).

Należy, również opracować i uzyskać zatwierdzenie przez organ zarządzający ruchem projektu stałej organizacji ruchu oraz projektu tymczasowej organizacji ruchu drogowego na czas prowadzenia robót w pasie drogowym drogi wojewódzkiej.

Załącznik: Plany sytuacyjne.

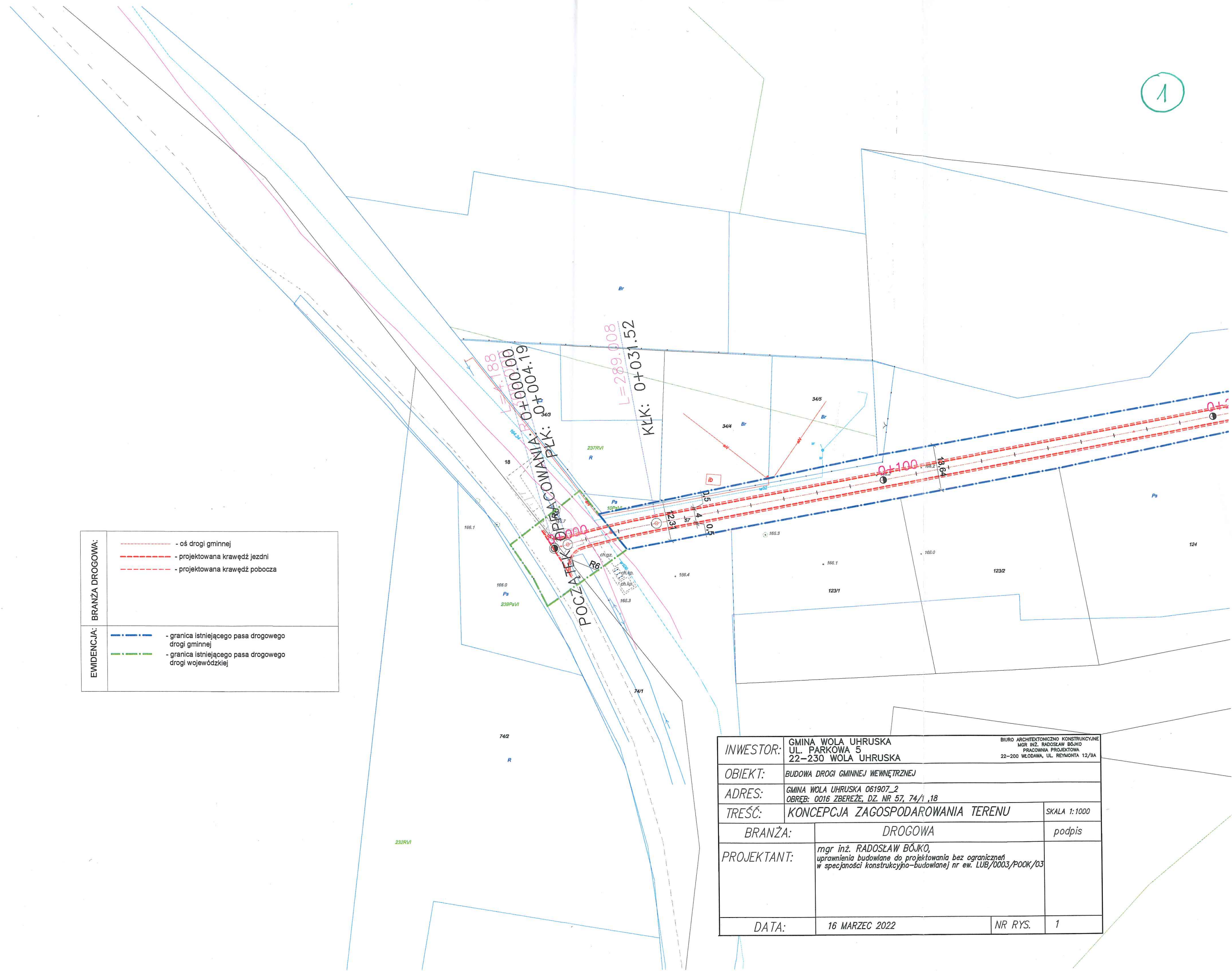
Do wiadomości:

1. RDW we Włodawie.
2. Wydział UIR w/m.

Sprawę prowadzi: Waldemar Krasoń.

Z-CA DYREKTORA  
mgr inż. Piotr Gajewski







EWDENCJA:	BRANŻA DROGOWA:	- oś drogi gminnej
		- projektowana krawężń jezdni
		- projektowana krawężń pobocza
EWDENCJA:		- granica istniejącego pasa drogowego drogi gminnej
		- granica istniejącego pasa drogowego drogi wojewódzkiej



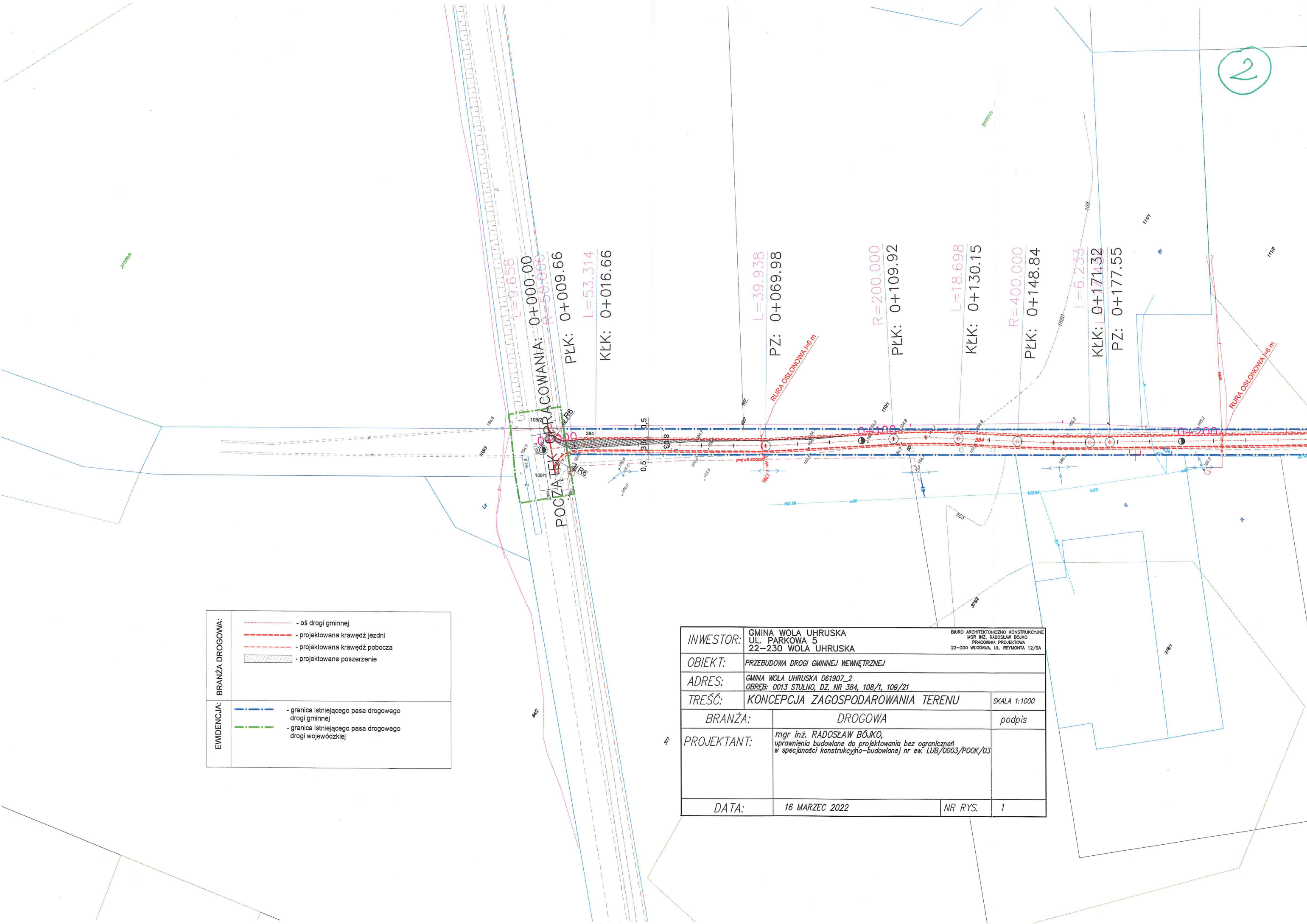
INWESTOR:	GMINA WOLA UHRUSKA UL. PARKOWA 5 22-230 WOLA UHRUSKA	BIURO ARCHYTEKTONICZNO-KONSTRUKCYJNE MGR INŻ. RADOŚLAW BÓJKO PRACOWNIA PROJEKTOWA 22-200 WŁODAWA, UL. REYMONTA 12/9A
OBIEKT:	BUDOWA DROGI GMINNEJ WEWNĘTRZNEJ	
ADRES:	GMINA WOLA UHRUSKA 061907_2 OBREB: 0016 ZBEREŻE, DZ. NR 57, 74/1, 18	
TREŚĆ:	KONCEPCJA ZAGOSPODAROWANIA TERENU	SKALA 1:1000
BRANŻA:	DROGOWA	podpis
PROJEKTANT:	mgr inż. RADOŚLAW BÓJKO, uprawnienia budowlane do projektowania bez ograniczeń w specjalności konstrukcyjno-budowlanej nr ew. LUB/0003/P00K/03	
DATA:	16 MARZEC 2022	NR RYS. 1

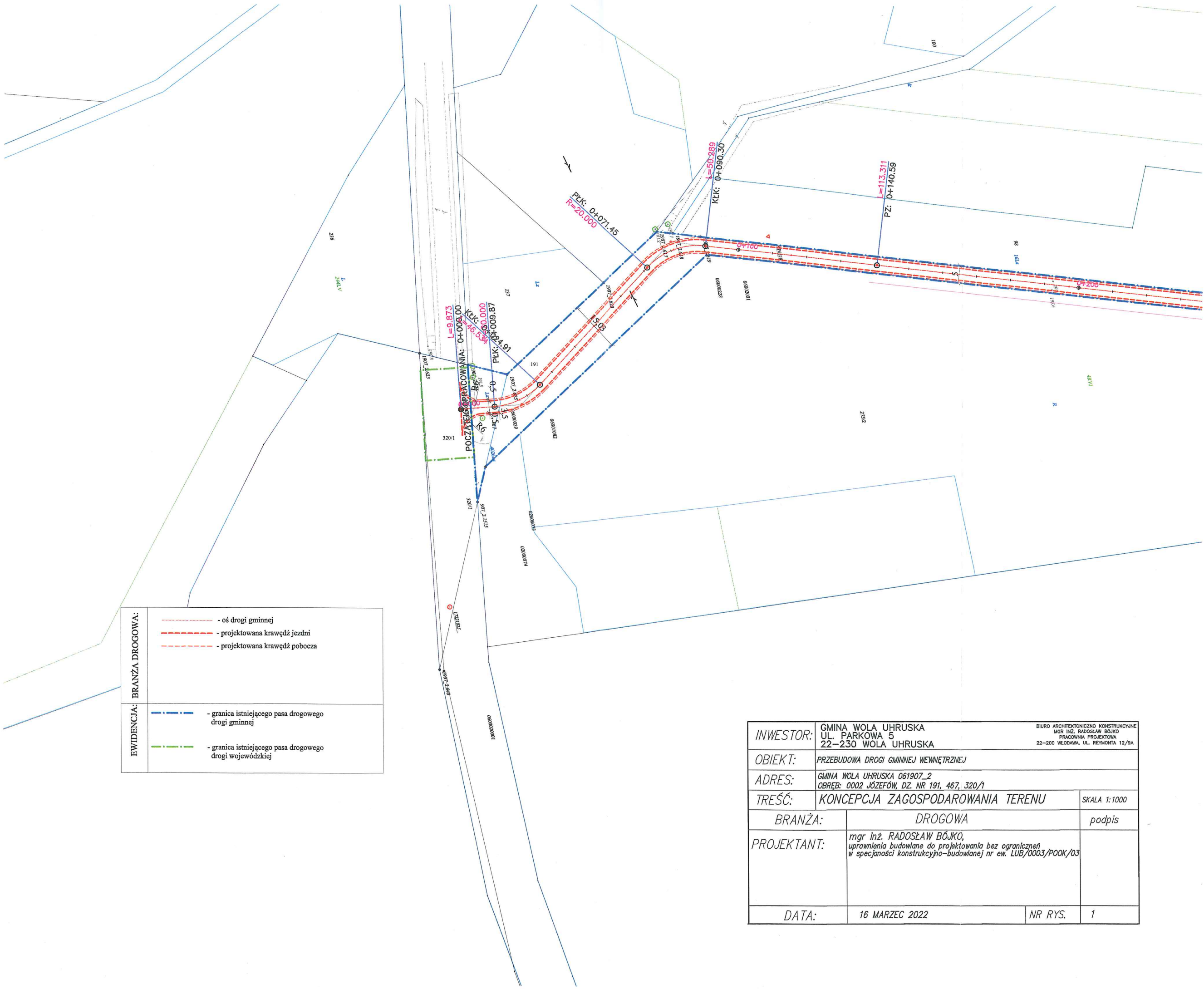


2

BRANŻA DROGOWA:		- oś drogi gminnej
		- projektowana krawędź jezdni
		- projektowana krawędź pobocza
		- projektowane poszerzenie
EWIDENCJA:		- granica istniejącego pasa drogowego drogi gminnej
		- granica istniejącego pasa drogowego drogi wojewódzkiej

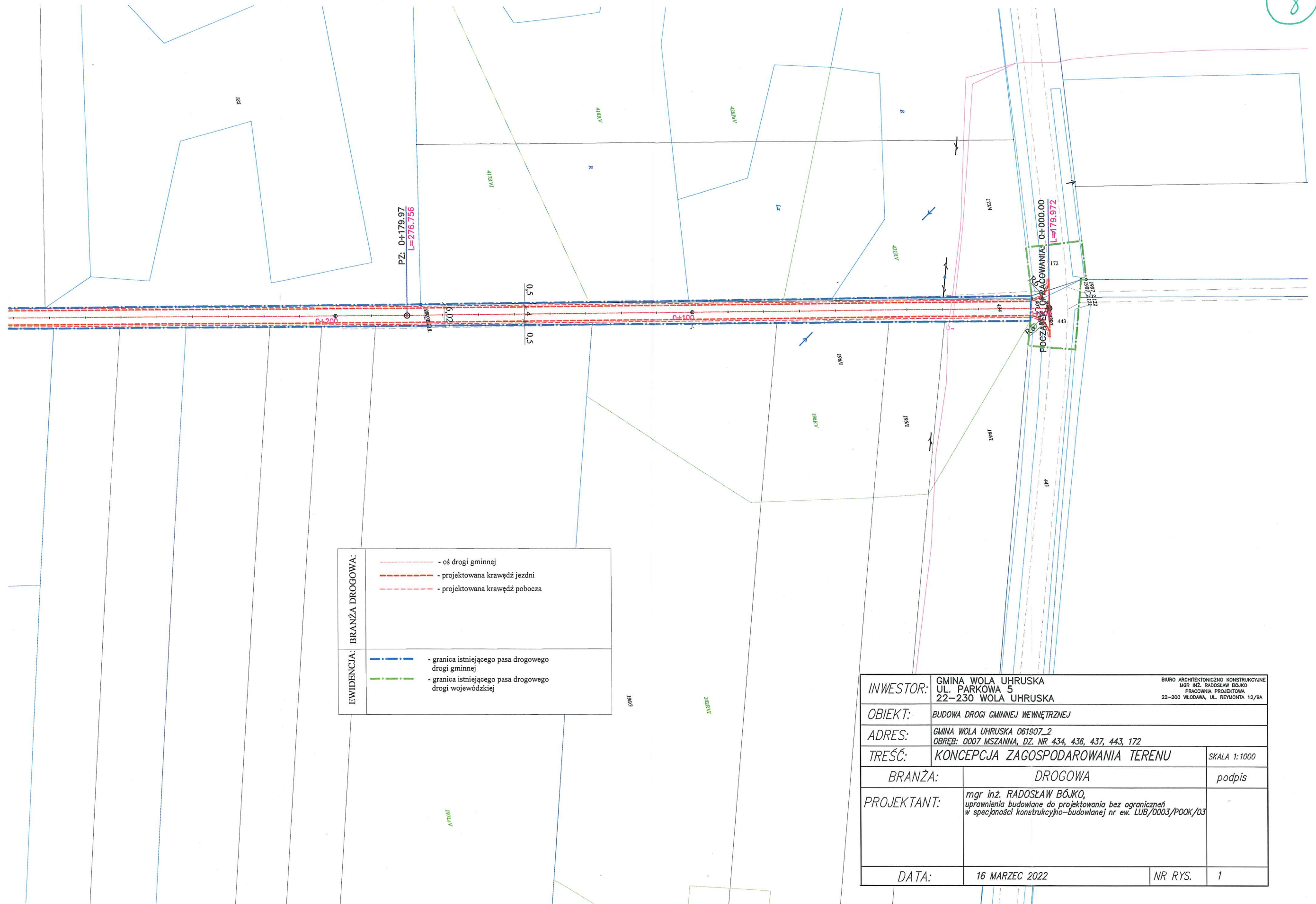
INWESTOR:	GMINA WOLA UHRUSKA UL. PARKOWA 5 22-230 WOLA UHRUSKA	BIURO ARCHITEKTONICZNO-KONSTRUKCYJNE MGR INŻ. RADOSŁAW BÓJKO PRACOWNIA PROJEKTOWA 22-200 WŁODAWA, UL. REYMONTA 12/9A
OBIEKT:	PRZEBUDOWA DROGI GMINNEJ WEWNĘTRZNEJ	
ADRES:	GMINA WOLA UHRUSKA 061907_2 OBREB: 0013 STULNO, DZ. NR 384, 108/1, 109/21	
TREŚĆ:	KONCEPCJA ZAGOSPODAROWANIA TERENU	SKALA 1:1000
BRANŻA:	DROGOWA	podpis
PROJEKTANT:	mgr inż. RADOSŁAW BÓJKO, uprawnienia budowlane do projektowania, bez ograniczeń w specjalności konstrukcyjno-budowlanej nr ew. LUB/0003/P00K/03	
DATA:	16 MARZEC 2022	NR RYS. 1





EWIDENCJA: BRANŻA DROGOWA:	- - - - -	- oś drogi gminnej
	- - - - -	- projektowana krawężń jezdni
	- - - - -	- projektowana krawężń pobocza
EWIDENCJA: BRANŻA DROGOWA:	- - - - -	- granica istniejącego pasa drogowego drogi gminnej
	- - - - -	- granica istniejącego pasa drogowego drogi wojewódzkiej

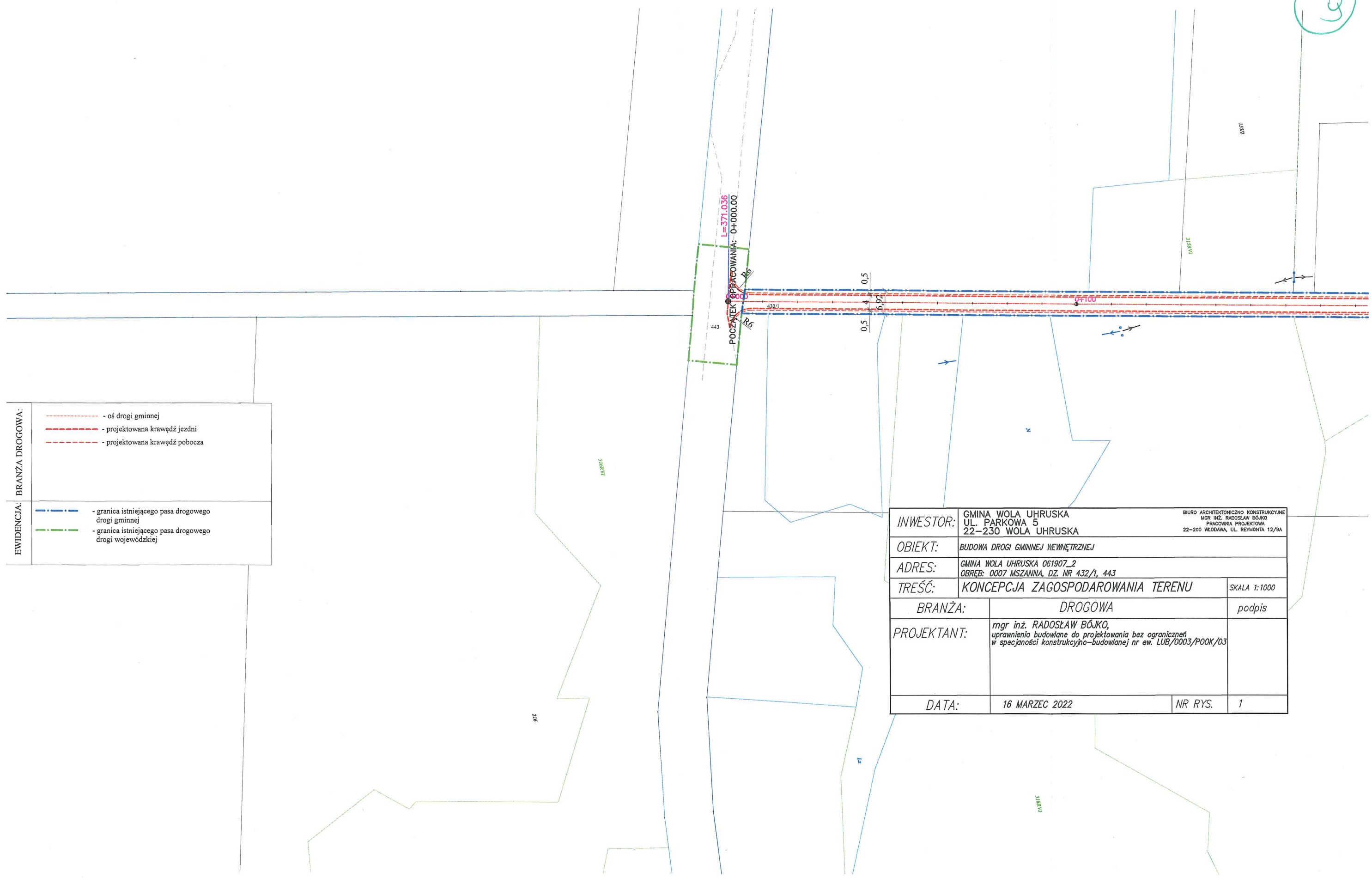
INWESTOR:	GMINA WOLA UHRUSKA UL. PARKOWA 5 22-230 WOLA UHRUSKA	BIURO ARCHYTEKTONICZNO-KONSTRUKCYJNE MGR INŻ. RADOŚLAW BÓJKO PRACOWNIA PROJEKTOWA 22-200 WŁODAWA, UL. REYMONTA 12/9A
OBIEKT:	PRZEBUDOWA DROGI GMINNEJ WEWNĘTRZNEJ	
ADRES:	GMINA WOLA UHRUSKA 061907_2 OBREB: 0002 JÓZEFÓW, DZ. NR 191, 467, 320/1	
TREŚĆ:	KONCEPCJA ZAGOSPODAROWANIA TERENU	SKALA 1:1000
BRANŻA:	DROGOWA	podpis
PROJEKTANT:	mgr inż. RADOŚLAW BÓJKO, uprawnienia budowlane do projektowania bez ograniczeń w specjności konstrukcyjno-budowlanej nr ew. LUB/0003/P00K/03	
DATA:	16 MARZEC 2022	NR RYS. 1



BRANŻA DROGOWA:		- oś drogi gminnej
		- projektowana krawędź jezdni
		- projektowana krawędź pobocza
EWIDENCJA:		- granica istniejącego pasa drogowego drogi gminnej
		- granica istniejącego pasa drogowego drogi wojewódzkiej

INWESTOR:	GMINA WOLA UHRUSKA UL. PARKOWA 5 22-230 WOLA UHRUSKA	BIURO ARCHITEKTONICZNO KONSTRUKCYJNE MGR INŻ. RADOŚLAW BÓJKO PRACOWNIA PROJEKTOWA 22-200 WŁODAWA, UL. REYMONTA 12/9A
OBIEKT:	BUDOWA DROGI GMINNEJ WEWNĘTRZNEJ	
ADRES:	GMINA WOLA UHRUSKA 061907_2 OBRĘB: 0007 MSZANNA, DZ. NR 434, 436, 437, 443, 172	
TREŚĆ:	KONCEPCJA ZAGOSPODAROWANIA TERENU	SKALA 1:1000
BRANŻA:	DROGOWA	podpis
PROJEKTANT:	mgr inż. RADOŚLAW BÓJKO, uprawnienia budowlane do projektowania bez ograniczeń w specjalności konstrukcyjno-budowlanej nr ew. LUB/0003/P00K/03	
DATA:	16 MARZEC 2022	NR RYS. 1

9



EWIDENCJA: BRANŻA DROGOWA:		- oś drogi gminnej
		- projektowana krawędź jezdni
		- projektowana krawędź pobocza
		- granica istniejącego pasa drogowego drogi gminnej
		- granica istniejącego pasa drogowego drogi wojewódzkiej

INWESTOR:	GMINA WOLA UHRUSKA UL. PARKOWA 5 22-230 WOLA UHRUSKA	BIURO ARCHYTEKTONICZNO-KONSTRUKCYJNE MGR INŻ. RADOSŁAW BÓJKO PRACOWNIA PROJEKTOWA 22-200 WŁODAWA, UL. REYMONTA 12/9A
OBIEKT:	BUDOWA DROGI GMINNEJ WEWNĘTRZNEJ	
ADRES:	GMINA WOLA UHRUSKA 061907_2 OBREB: 0007 MSZANNA, DZ. NR 432/1, 443	
TREŚĆ:	KONCEPCJA ZAGOSPODAROWANIA TERENU	SKALA 1:1000
BRANŻA:	DROGOWA	podpis
PROJEKTANT:	mgr inż. RADOSŁAW BÓJKO, uprawnienia budowlane do projektowania bez ograniczeń w specjności konstrukcyjno-budowlanej nr ew. LUB/0003/P00K/03	
DATA:	16 MARZEC 2022	NR RYS. 1





BRANŻA DROGOWA:		- oś drogi gminnej
		- projektowana krawężń jezdni
		- projektowana krawężń pobocza
EWIDENCJA:		- granica istniejącego pasa drogowego drogi gminnej
		- granica istniejącego pasa drogowego drogi wojewódzkiej

INWESTOR:	GMINA WOLA UHRUSKA UL. PARKOWA 5 22-230 WOLA UHRUSKA	BIURO ARCHITEKTONICZNO-KONSTRUKCYJNE MGR INŻ. RADOSŁAW BÓJKO PRACOWNIA PROJEKTOWA 22-200 WŁODAWA, UL. REINMENTA 12/9A
OBIEKT:	BUDOWA DROGI GMINNEJ WEWNĘTRZNEJ	
ADRES:	GMINA WOLA UHRUSKA 061907_2 OBRĘB: 0011 SIEDLISZCZE, DZ. NR 480, 681, 358	
TREŚĆ:	KONCEPCJA ZAGOSPODAROWANIA TERENU	SKALA 1:1000
BRANŻA:	DROGOWA	podpis
PROJEKTANT:	mgr inż. RADOSŁAW BÓJKO, uprawnienia budowlane do projektowania bez ograniczeń w specjności konstrukcyjno-budowlanej nr ew. LUB/0003/P00K/03	
DATA:	16 MARZEC 2022	NR RYS. 1



Zarząd Dróg Powiatowych  
we Włodawie  
ul. Lubelska 60, 22-200 Włodawa  
tel./fax 82/57-25-513, tel. 82/57-21-911

Urząd Gminy Wola Uhruska  
Kancelaria ogólna  
Data wpływu

Włodawa, dnia 2022-06- 29

05 -07- 2022

D.427.14.2022

I. załączników.....  
Zał. sprawę.....  
Dyspozycja.....  
Gmina Wola Uhruska  
ul. Parkowa 5  
22-230 Wola Uhruska

W odpowiedzi na pismo z dnia 2022.06.24 w sprawie wydania warunków technicznych na przebudowę skrzyżowań dróg powiatowych z drogami publicznymi gminnymi zlokalizowanymi na działkach nr ew. 1, 83, 144 i 139 w miejscowości Stanisławów, na działce nr 97/3 i 68/4 w miejscowości Potoki - Zarząd Dróg Powiatowych we Włodawie podaje następujące warunki:

1. Zjazdy publiczne z dróg powiatowych należy zaprojektować zgodnie z przepisami rozporządzenia Ministra Transportu i Gospodarki Morskiej z dnia 2 marca 1999 r. w sprawie warunków technicznych jakim powinny odpowiadać drogi publiczne i ich usytuowanie (Dz.U. z 2016 r. , poz. 124 z późn. zm.).
2. Szerokość utwardzonej nawierzchni zjazdu 4,0 – 5,0 m, zjazd zaprojektować pod kątem prostym.
3. Na planie sytuacyjnym należy umieścić rzędne wysokościowe punktów charakterystycznych projektowanych zjazdów ( rzędne na krawężniach zjazdów, przy granicy pasa drogowego, przy krawędzi jezdni, rzędne w osi zjazdu.)
4. Należy zapewnić prawidłowe odwodnienie korpusu drogowego w obrębie projektowanych włączeń. Wody opadowe z przedmiotowych drogi nie mogą spływać na jezdnię drogi powiatowej.
5. Należy opracować i uzgodnić w tut. Zarządzie projekt budowlany lub materiały zgłoszeniowe na włączenie dróg oraz zaopiniować projekt czasowej i stałej organizacji ruchu drogowego.

DIREKTOR  
Zarządu Dróg Powiatowych  
we Włodawie  
inż. Marcin Łopacki